



АДМИНИСТРАЦИЯ ГОРОДА ПЕРМИ
ДЕПАРТАМЕНТ ЗЕМЕЛЬНЫХ ОТНОШЕНИЙ

Сибирская ул., д. 15, Пермь, 614000, тел. (342) 212-46-78, факс 212-41-51
e-mail: dzo@gorodperm.ru, http://www.gorodperm.ru

РАЗРЕШЕНИЕ
на размещение объекта
№ 21-01-44-84 от 21 ЯНВ 2022

Департамент земельных отношений Администрации города Перми в соответствии с пунктом 3 ст. 39.36 Земельного кодекса Российской Федерации, Положением о порядке и условиях размещения объектов на землях или земельных участках, находящихся в государственной или муниципальной собственности, на территории Пермского края без предоставления земельных участков и установления сервитутов, публичного сервитута, утвержденным Постановлением Правительства Пермского края от 22 июля 2015 г. № 478-п, заявлением от 12 января 2022 г. № 059-01-57/1-75

разрешает ГКУ ПК «УКС Пермского края» (ИНН 5902293717, ОГРН 1105902000885, место нахождения: 614990, г. Пермь, ул. Попова, д. 11)

размещение объекта: линейные сооружения канализации (в том числе ливневой) и водоотведения, для размещения которых не требуется разрешения на строительство, линии связи, линейно-кабельные сооружения связи и иные сооружения связи, для размещения которых не требуется разрешения на строительство, проезды, в том числе вдольтрассовые, и подъездные дороги, для размещения которых не требуется разрешения на строительство

на землях: государственная собственность на которые не разграничена

местоположение: Пермский край, г. Пермь, Мотовилихинский район, ул. Целинная, ул. Мечникова, 78.

разрешение выдано на срок: 1 год.

Дополнительные условия размещения:

Территория расположена в зонах с особыми условиями использования территорий: охранные зоны объектов электросетевого хозяйства, охранный зона газораспределительных сетей, приаэродромная территория аэродрома аэропорта Большое Савино, санитарно-защитная зона 2-го и 3-го водоводов Технологического комплекса «Сети водоводов города Перми» от насосной станции Центральная подзона до ул. 2-я Чёрмозская, санитарно-защитная полоса 1-го водовода ЧОС ТК «Сети водоводов г. Перми» Мотовилихинский район; м-н Вышка 2, м-н Гарцы, м-н Запруд, м-н Висим, м-н Костарево, м-н Садовый (часть водовода).

ГКУ ПК «УКС Пермского края»;

1. Собрать правила охраны газораспределительных сетей, установленные постановлением Правительства Российской Федерации от 20 ноября 2000 г. № 878 «Об утверждении Правил охраны газораспределительных сетей».

2. Собрать правила охраны электрических сетей, установленные постановлением Правительства Российской Федерации от 24 февраля 2009 г. № 160 «О порядке установления охраняемых зон объектов электросетевого хозяйства и особых условий использования земельных участков, расположенных в границах таких зон».

3. Собрать правила использования воздушного пространства, установленные постановлением Правительства Российской Федерации от 11 марта 2010 г. № 138 «Об утверждении Правил использования воздушного пространства Российской Федерации».

4. Собрать санитарные правила и нормы, утвержденные постановлением Главного государственного врача РФ от 14 марта 2002 г. № 10 «О введении в действие Санитарных правил и норм «Зоны санитарной охраны источников водоснабжения и водопроводов питьевого назначения. СанПиН 2.1.4.1110-02».

В соответствии с пунктом 7(2) Положения о порядке и условиях размещения объектов на землях или земельных участках, находящихся в государственной или муниципальной собственности, на территории Пермского края без предоставления земельных участков и установления сервитута, в публичного сервитута, утвержденного постановлением Правительства Пермского края от 22.07.2015 № 478-п, представить в департамент земельных отношений в течение 1 месяца с момента размещения объектов материалы контрольной геодезической съемки размещенных объектов на булыжном и электроном носителях на безвозмездной основе.

В соответствии со статьей 20¹ Закона Пермского края от 14.09.2011 № 805-ПК «О градостроительной деятельности в Пермском крае» ГКУ ПК «УКС Пермского края»;

Не позднее, чем за 10 рабочих дней до начала строительства и реконструкции безвозмездно передать в департамент градостроительства и архитектуры администрации города Пермь один экземпляр копий разделов проектной документации, предусмотренных пунктом 1 части 12 статьи 48 Градостроительного кодекса Российской Федерации.

В течение 10 рабочих дней после окончания работ по строительству, реконструкции безвозмездно передать в департамент градостроительства и архитектуры администрации города Пермь схему, отображающую расположение объекта и сетей инженерно-технического обеспечения, подписанную ГКУ ПК «УКС Пермского края», с приложением текстового

и графического описания местоположения границ охранной и санитарно-защитной зоны, перечень координат характерных точек границ такой зоны.

Приложение: схема предполагаемых к использованию земель или части земельного участка (на 4 л. в 1 экз.).

И. о. заместителя главы
администрации города Перми – начальника
департамента земельных отношений
администрации города Перми



Е.Н. Гонцова

Схема предполагаемых к использованию земель или части земельного участка



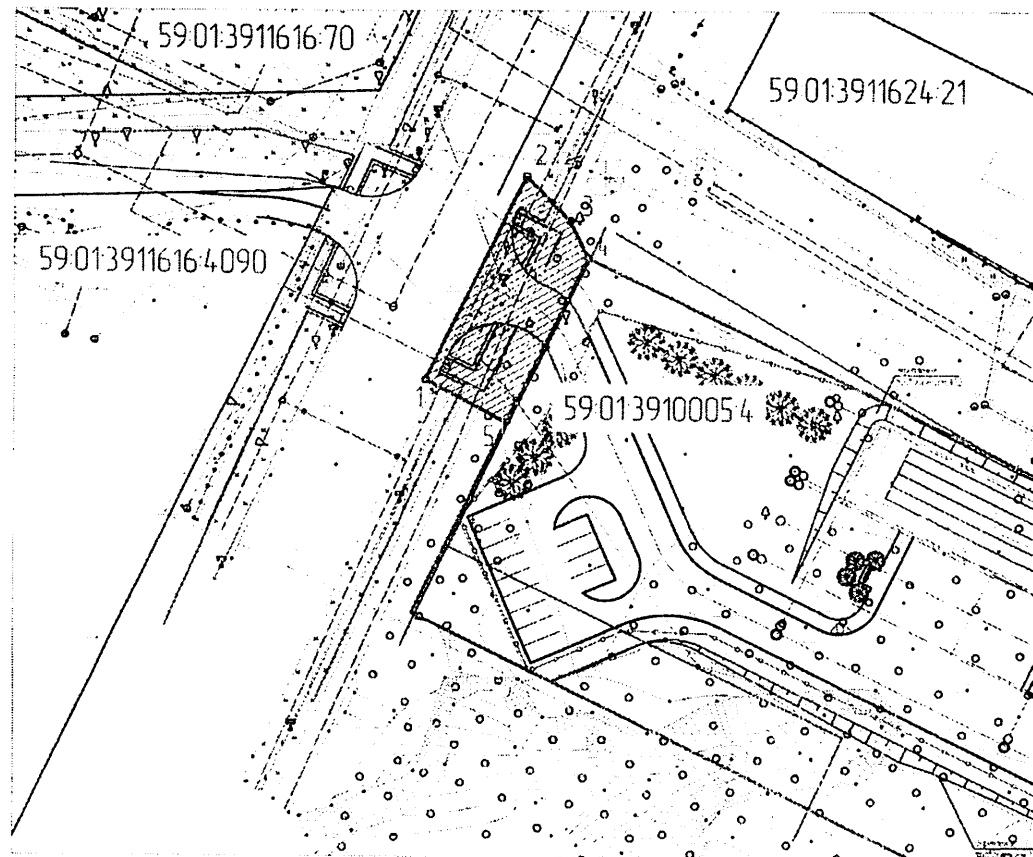
Объект: земельный участок, предназначенный для размещения проездов, в том числе вдольтрассовых, и подъездных дорог, для размещения которых не требуется разрешение на строительство.
Местоположение: Пермский край, г. Пермь, Мотовилихинский район, ул. Мечникова, 78.
Площади земельных участков: 392,84 кв.м.
Категория земель: земли населенных пунктов
Вид разрешенного использования: проезды, в том числе вдольтрассовые, и подъездные дороги, для размещения которых не требуется разрешение на строительство.

Ведомость координат ЗУ

Номер точки	МСК-59	
	X	Y
1	523262 8025	2238862 9974
2	523292 2314	2238877 3988
3	523285 7700	2238883 5580
4	523280 4400	2238886 0700
5	523256 6826	2238874 4675

Описание границ смежных землепользователей

от т. 1 до т. 2 Земельный участок назначение не определено.
от т. 2 до т. 3 Земельный участок назначение не определено.
от т. 3 до т. 4 Земельный участок назначение не определено, земельный участок 59:01:3910005:4, по адресу Пермский край, г. Пермь, Мотовилихинский район, ул. Мечникова, 78, для объектов пожарной охраны (пожарное депо).
от т. 4 до т. 5 Земельный участок 59:01:3910005:4, по адресу Пермский край, г. Пермь, Мотовилихинский район, ул. Мечникова, 78, для объектов пожарной охраны (пожарное депо).
от т. 5 до т. 1 Земельный участок 59:01:3910005:4, по адресу Пермский край, г. Пермь, Мотовилихинский район, ул. Мечникова, 78, для объектов пожарной охраны (пожарное депо), земельный участок назначение не определено.



Масштаб 1:500

Условные обозначения:

- граница предполагаемых к использованию земель
- граница существующих земельных участков

Заявитель:

ГКУ ПК "УКС Пермского края"
И.о. генерального директора Лозовский А.А.

2021 г.

Сост. А. Чиний 29.12.21

29.12.2021

Копировал

Формат А2

Схема предполагаемых к использованию земель или части земельного участка



Объект: земельный участок, предназначенный для размещения проездов, в том числе въездных, и подъездных дорог, для размещения которых не требуется разрешение на строительство.

Местоположение: Пермский край, г. Пермь, Мотовилихинский район, ул. Мечникова, 78.

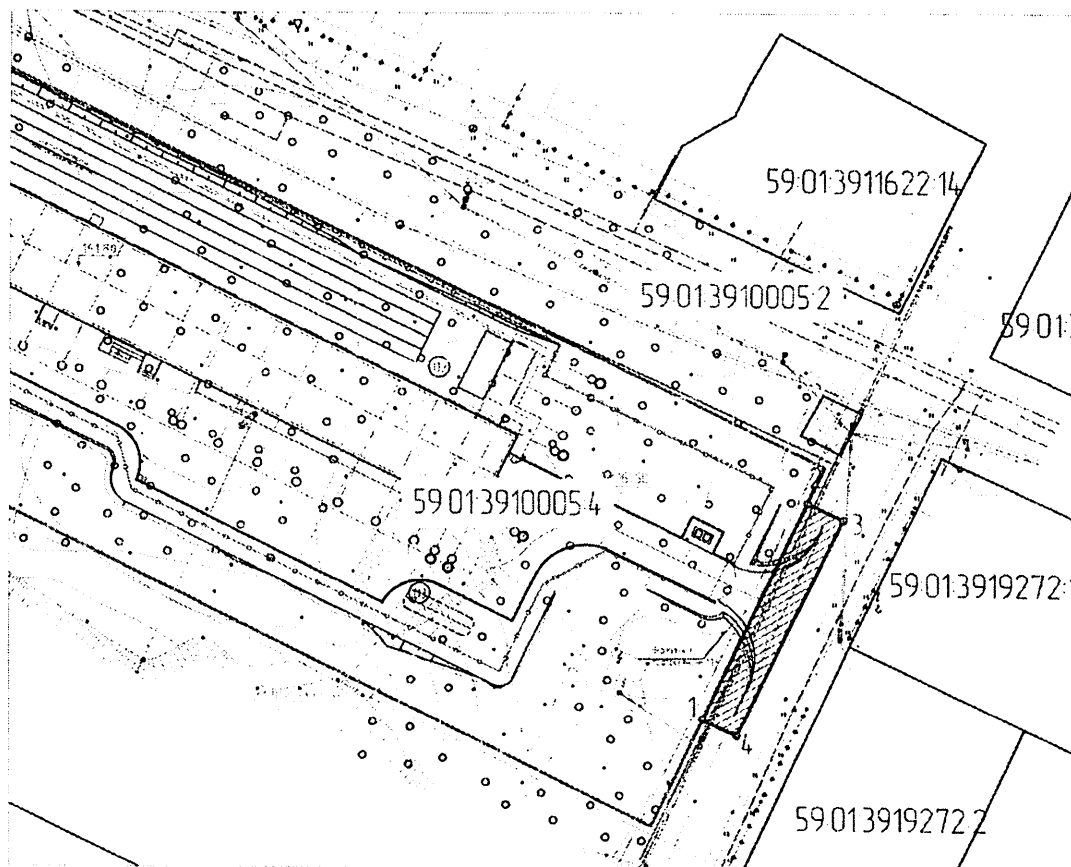
Площади земельных участков: 187,57 кв.м.

Категория земель: земли населенных пунктов

Вид разрешенного использования: проезды, в том числе въездные, и подъездные дороги, для размещения которых не требуется разрешение на строительство.

Ведомость координат ЗУ

Номер точки	МСК-59	
	X	Y
1	523150 6301	2239057 9773
2	5231515096	2239072 8613
3	523179 0651	2239077 9306
4	523148 3218	2239062 7662



Масштаб 1:500

Условные обозначения:

- граница предполагаемых к использованию земель
- граница существующих земельных участков

Описание границ смежных землепользователей

от т. 1 до т. 2 Земельный участок 59:01:3910005:4, по адресу Пермский край, г. Пермь, Мотовилихинский район, ул. Мечникова, 78, для объектов пожарной охраны (пожарное депо).

от т. 2 до т. 3 Земельный участок 59:01:3910005:4, по адресу Пермский край, г. Пермь, Мотовилихинский район, ул. Мечникова, 78, для объектов пожарной охраны (пожарное депо), земельный участок назначение не определено.

от т. 3 до т. 4 Земельный участок назначение не определено.

от т. 4 до т. 1 Земельный участок назначение не определено, земельный участок 59:01:3910005:4, по адресу Пермский край, г. Пермь, Мотовилихинский район, ул. Мечникова, 78, для объектов пожарной охраны (пожарное депо).

Заявитель:

ГКУ ПК "УКС Пермского края"

И.о. генерального директора Лозовский А.А.



М.П.

2021 г.

Копировал

Формат А2

Вит. А. Чилин 29.12.21 29.12.2021

Схема предполагаемых к использованию земель или части земельного участка



Объект: земельный участок, предназначенный для размещения линейных сооружений канализации (в том числе ливневой) и водоотведения, для размещения которых не требуется разрешения на строительство.

Местоположение: Пермский край, г. Пермь, Мотовилихинский район, ул. Целинная.

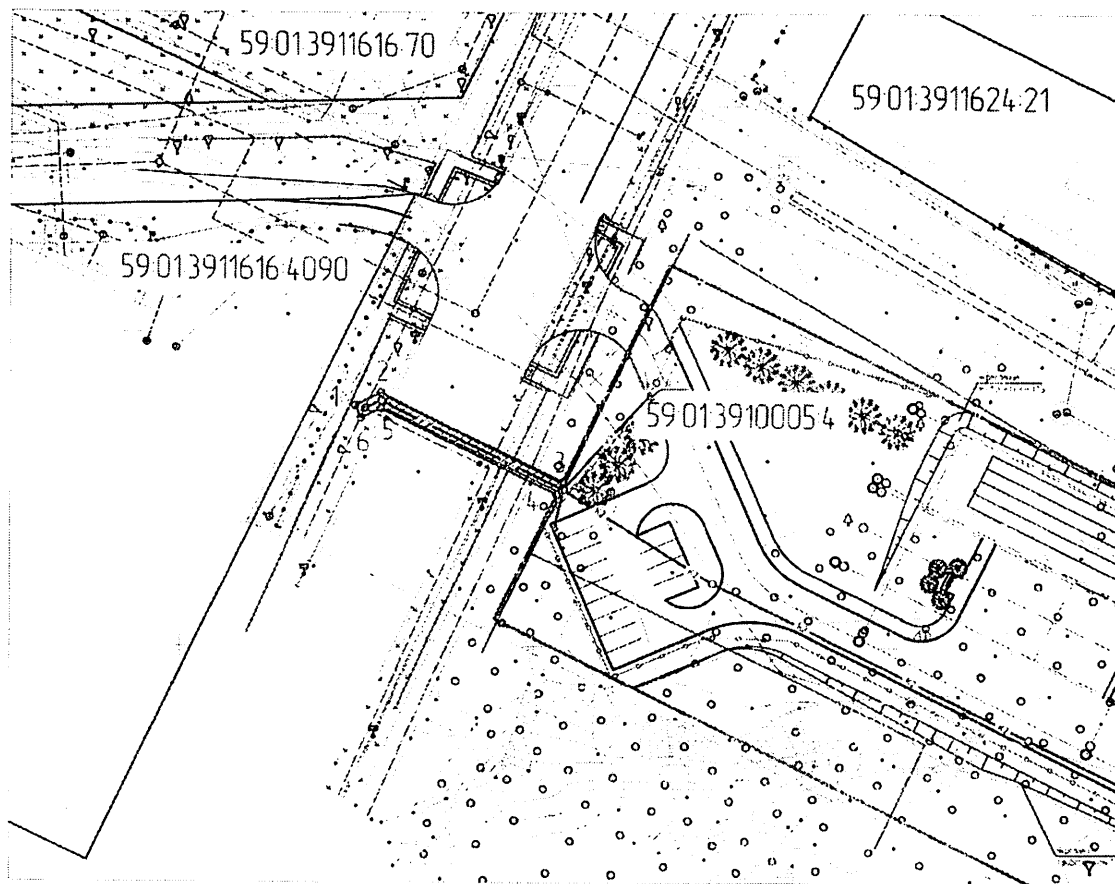
Площади земельных участков: 63,52 кв.м.

Категория земель: земли населенных пунктов

Вид разрешенного использования: линейные сооружения канализации (в том числе ливневой) и водоотведения, для размещения которых не требуется разрешения на строительство.

Ведомость координат ЗУ

Номер плечки	МСК-59	
	X	Y
1	5232600320	22388414742
2	5232618472	22388450118
3	5232491312	22388707732
4	5232473346	22388698943
5	5232596085	22388450208
6	5232582456	22388423135



Масштаб 1:500

Условные обозначения:

- граница предполагаемых к использованию земель
- граница существующих земельных участков
- K2 — пожарная канализация

Описание границ смежных землепользователей

от г. 1 до г. 2 Земельный участок назначение не определено.

от г. 2 до г. 3 Земельный участок назначение не определено, земельный участок 59:01:3910005:4, по адресу Пермский край, г. Пермь, Мотовилихинский район, ул. Мечникова, 78, для объектов пожарной охраны (пожарное депо).

от г. 3 до г. 4 Земельный участок 59:01:3910005:4, по адресу Пермский край, г. Пермь, Мотовилихинский район, ул. Мечникова, 78, для объектов пожарной охраны (пожарное депо).

от г. 4 до г. 5 Земельный участок 59:01:3910005:4, по адресу Пермский край, г. Пермь, Мотовилихинский район, ул. Мечникова, 78, для объектов пожарной охраны (пожарное депо), земельный участок назначение не определено.

от г. 5 до г. 6 Земельный участок назначение не определено.

от г. 6 до г. 1 Земельный участок назначение не определено.

Заявитель:

ГКУ ПК "УКС Пермского края"

И.о. генерального директора Лозовский А.А.

2021 г.

Копировал

Формат А2

Согл. А.А. Лозовский 29.12.2021

29.12.2021

Схема предполагаемых к использованию земель или части земельного участка



Объект: земельный участок, предназначенный для размещения линии связи, линейно-кабельные сооружения связи и иные сооружения связи, для размещения которых не требуется разрешения на строительство. (В редакции Постановления Правительства Российской Федерации от 30.04.2016 № 385)

Местоположение: Пермский край, г. Пермь, Мотовилихинский район, ул. Целинная.

Площади земельных участков: 34,46 кв.м.

Категория земель: земли населенных пунктов

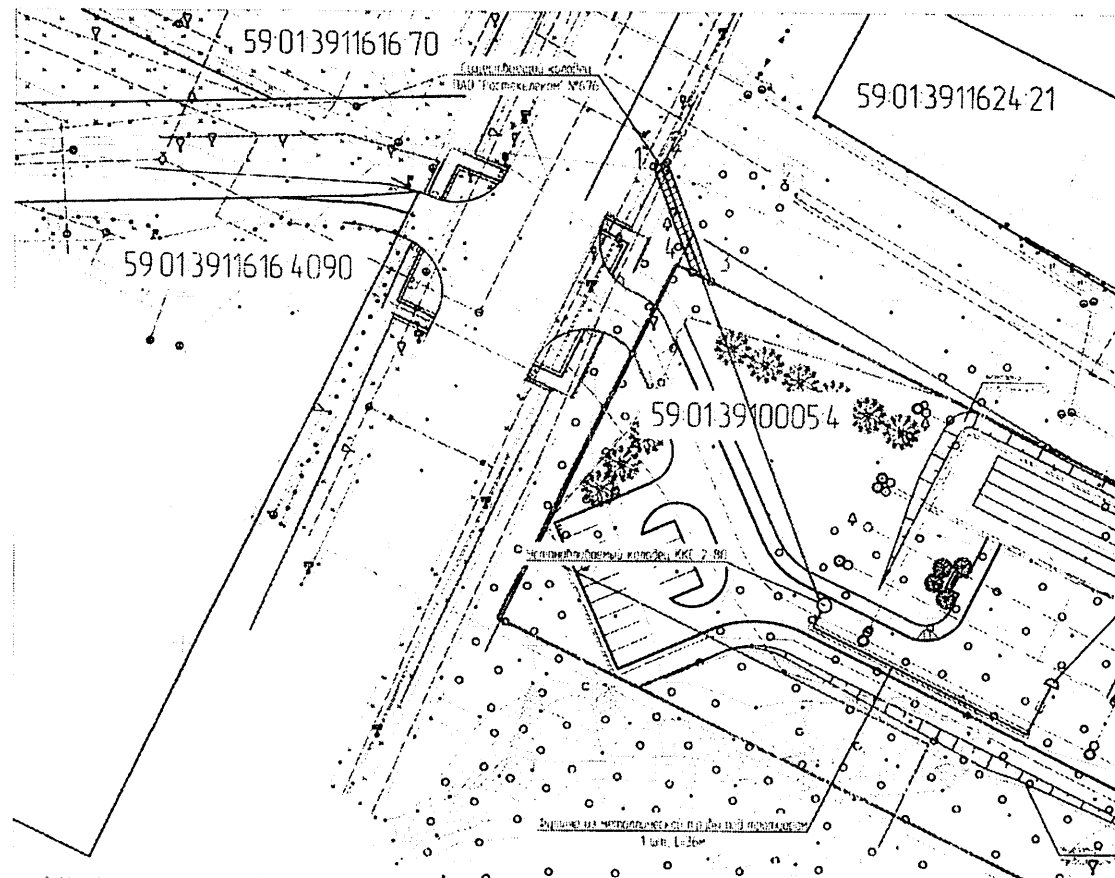
Вид разрешенного использования: Линии связи, линейно-кабельные сооружения связи и иные сооружения связи, для размещения которых не требуется разрешения на строительство. (В редакции Постановления Правительства Российской Федерации от 30.04.2016 № 385)

Ведомость координат ЗУ

Номер точки	МЕК-59	
	X	Y
1	523294.5005	2238882.9276
2	523295.1804	2238884.8085
3	523277.9949	2238891.0208
4	523279.2796	2238886.4297

Описание границ смежных землепользователей

от т. 1 до т. 2 Земельный участок назначение не определено.
от т. 2 до т. 3 Земельный участок назначение не определено, земельный участок 59:01:3910005:4, по адресу Пермский край, г. Пермь, Мотовилихинский район, ул. Мечникова, 78, для объектов пожарной охраны (пожарное депо).
от т. 3 до т. 4 Земельный участок 59:01:3910005:4, по адресу Пермский край, г. Пермь, Мотовилихинский район, ул. Мечникова, 78, для объектов пожарной охраны (пожарное депо).
от т. 4 до т. 1 Земельный участок 59:01:3910005:4, по адресу Пермский край, г. Пермь, Мотовилихинский район, ул. Мечникова, 78, для объектов пожарной охраны (пожарное депо), земельный участок назначение не определено.



Масштаб 1:500

Условные обозначения:

- граница предполагаемых к использованию земель
- граница существующих земельных участков
- VI — сеть связи

Заявитель:

ГКУ ПК "УКС Пермского края"

И.о. генерального директора Лозовский А.А.

2021 г.

Копировал

Формат А2